

1. Panorama general

Población

4,401,916 habitantes

Moneda

Dólar neozelandés
(NZD)

Tipo de cambio: NZD
1.206 por USD 1
(2014 est.)

Huso horario

Nueva Zelanda tiene 17 horas adelante en relación al huso horario de Ecuador

Idioma

Inglés, Maori,
Neozelandés

2. Acceso físico desde Ecuador hacia Nueva Zelanda

2.1. Vía Aérea

Aeropuerto de Auckland (AKL)

- El más transitado del país y de los más importantes de Oceanía.
- Concentra gran cantidad de vuelos de cabotaje e internacionales a todos los continentes.
- Poco más de 15 millones de pasajeros lo transitaron durante 2014.

Aeropuerto de Wellington (WLG)

- Uno de los más importantes de Nueva Zelanda.
- Sirve a vuelos nacionales y algunos internacionales (países vecinos principalmente).
- Alrededor de 5.4 millones de pasajeros lo transitaron en el 2013.

Aeropuerto de Christchurch (CHC)

- Es uno de los más importantes y transitados de Nueva Zelanda.
- Opera con vuelos domésticos e internacionales.
- Alrededor de 5.7 millones de pasajeros lo transitaron durante el 2014.

2.2. Vía Ferroviaria

Nueva Zelanda tiene un total de 4,128 km de línea férrea. El 73% de carga se moviliza solo entre distancias cercanas. Cuenta con una conexión nacional que transporta distintas materias primas, tales como carbón, leche, madera y acero, también traslada contenedores.



2.3. Vía Marítima

Nueva Zelanda cuenta con una infraestructura portuaria con más de 25 puertos, los principales puertos son Auckland, Tauranga, Wellington, Lyttleton y Port Chalmers

Puerto de Auckland

- Se sitúa en la Isla Norte de Nueva Zelanda, entre el golfo de Hauraki y el este del océano Pacífico.
- Principal puerto y el más grande de Nueva Zelanda, maneja el 37% de la carga total del país.
- Terminal multimodal, cuenta con conexión con las principales vías para el transporte por carretera y ferroviario.

Cuenta con 2 terminales:
Terminal de contenedores Fergusson y terminal multipropósito Bledisloe, cuentan con 32 y 14.5 hectáreas respectivamente

ESTADÍSTICAS (2014)
968 Miles de teus
5,679 Miles de toneladas de carga break bulk
207 mil vehículos

Puerto de Tauranga

- Es un puerto natural situado en la Bahía de Plenty en la isla norte de Nueva Zelanda.
- Es el principal puerto respecto a volumen de carga y el segundo en contenedores.

INFRAESTRUCTURA

Area total: 78 hectáreas
Cuenta con 2 mil metros de atraque lineal

CAPACIDAD

Almacén frigorífico con capacidad de 20 mil toneladas
2 mil tomas reefer
Manejaron 759 miles de TEUS en el 2014

Puerto de Wellington

- Es una de las terminales más grandes de Nueva Zelanda, situada estratégicamente al centro de este país.
- Conexiones directas a las principales carreteras y red ferroviaria de Nueva Zelanda.

INFRAESTRUCTURA

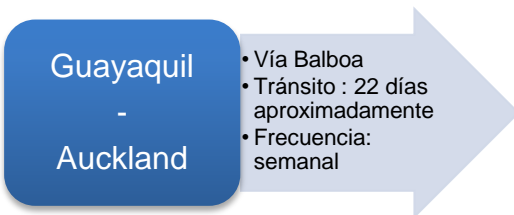
Area total: 78 hectáreas
Cuenta con 2 muelles para contenedores de 293 metros cada uno y 21 muelles para carga general

CAPACIDAD

acomodar hasta 2.2 miles de TEUS y 800 reefer
4,200 buques al año

3. Costos de exportación

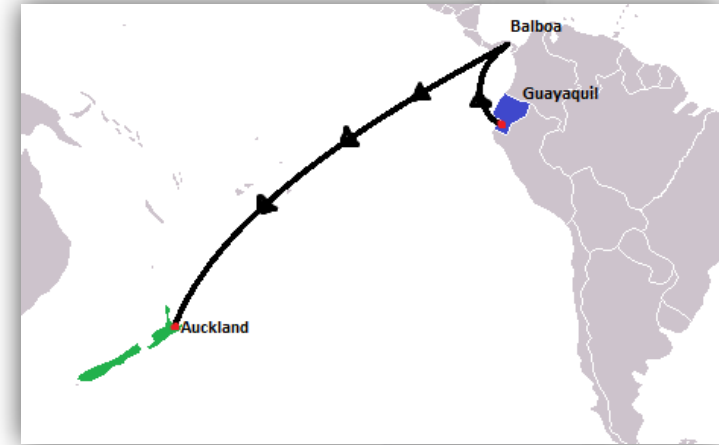
3.1. Vía marítima



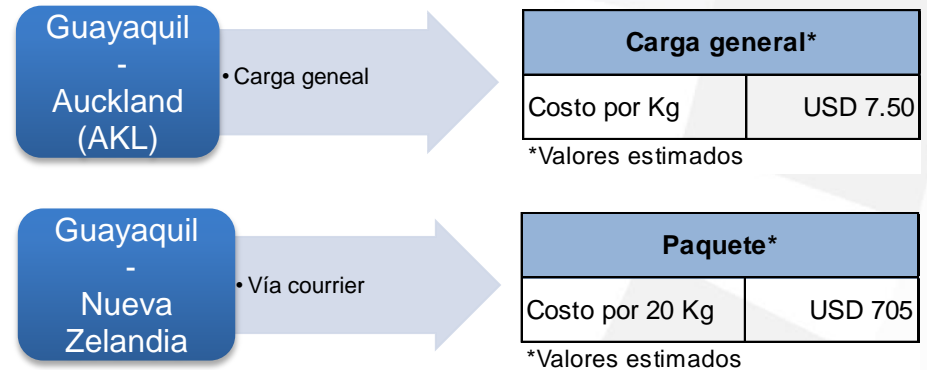
COSTOS CONTENEDOR FCL*	
Contenedor 20' Seco	USD 2,400
Contenedor 40' Seco	USD 3,500
Contenedor 40' Refrigerado	USD 5,200

*Valores estimados

Líneas Navieras: Maersk Line, CMA-CGM, Mediterranean Shipping, Hamburg Süd



3.2. Vía aérea



4. Procedimiento para el comercio transfronterizo

4.1. Tiempos de nacionalización

INDICADOR DE EXPORTACIONES DE NUEVA ZELANDIA	
Número de documentos	4
Tiempo para exportar (días)	10
Costo de exportación (por contenedor)	870

INDICADOR DE IMPORTACIONES DE NUEVA ZELANDIA	
Número de documentos	6
Tiempo para importar (días)	9
Costo de importación (por contenedor)	825

4.2. Documentos exigibles

DOCUMENTOS PARA EXPORTAR A NUEVA ZELANDIA
Conocimiento de embarque - Guía Aérea
Factura comercial
Declaración aduanera de exportación
Lista de empaque

DOCUMENTOS PARA IMPORTAR A NUEVA ZELANDIA
Conocimiento de embarque - Guía Aérea
Factura comercial
Orden de entrega de importación de
Declaración aduanera de importación
Lista de empaque
Certificado de cuarentena (declaración de

4.3. Etapas para el comercio transfronterizo en Rusia

ETAPAS PARA EL COMERCIO TRANSFRONTERIZO EN NUEVA ZELANDIA	EXPORTACIÓN	
	DURACIÓN (DÍAS)	USD COSTO
Preparación de documentos	5	220
Autorización de aduana y control técnico	1	50
Puertos y manejo de terminal	2	300
Transporte interior y manejo	2	300
Total	10	870

ETAPAS PARA EL COMERCIO TRANSFRONTERIZO EN NUEVA ZELANDIA	IMPORTACIÓN	
	DURACIÓN (DÍAS)	USD COSTO
Preparación de documentos	5	175
Autorización de aduana y control técnico	1	50
Puertos y manejo de terminal	1	300
Transporte interior y manejo	2	300
Total	9	825

Fuentes:

- <https://www.cia.gov/library/publications/the-world-factbook/geos/nz.html>
- <http://www.aeropuertosedelmundo.com.ar/oceania/nueva-zelanda/>
- <http://www.kiwirail.co.nz/>
- <http://www.poal.co.nz/>
- <http://www.port-tauranga.co.nz/>
- Doing Business 2015